



P/8635163

*Ovo Rješenje postalo je izvršno
dana 7. prosinca 2024. godine*



REPUBLIKA HRVATSKA
Ministarstvo mora, prometa
i infrastrukture
Uprava pomorstva



KLASA: UP/I-342-22/24-01/203
URBROJ: 530-03-1-24-4
Zagreb, 27. studenog 2024. godine

Ministarstvo mora, prometa i infrastrukture (OIB: 228745151170) (u daljnjem tekstu: Ministarstvo), nadležno temeljem članka 20. stavka 1. Zakona o pomorskom dobru i morskim lukama („Narodne novine” br. 83/23 - u daljnjem tekstu: Zakon), rješavajući po prijedlogu granice pomorskog dobra za područje dijela k.o. Mali Lošinj – grad, za pojas Nova obala – Mali Lošinj, izrađenom od strane Povjerenstva za granice pomorskog dobra u Primorsko – goransko županiji (KLASA: 342-01/24-01/9, URBROJ: 2170-07-02/3-24-11, Rijeka, 18. listopad 2024.) (u daljnjem tekstu: predlagatelj), donosi

RJEŠENJE

- I. **Određuje se granica pomorskog dobra na dijelu k.o. Mali Lošinj – grad, za pojas Nova obala – Mali Lošinj, koja je na grafičkim podlogama – geodetskoj snimci područja (geodetskom situacijskom nacrtu) i digitalnom ortofoto (DOF) planu, ucrtana i označena linijom crvene boje kao spojnom linijom od točke 1 do točke 8.**

- II. **Određenom granicom iz točke I. ovog Rješenja, u odnosu na preklop katastarskog plana na grafičkim podlogama – geodetskoj snimci područja (geodetskom situacijskom nacrtu) i digitalnom ortofoto (DOF) planu, u pojas pomorskog dobra obuhvaća se za cijelo površine pripadnosti k.č.br.: 62/3, 62/4 i 3663, sve k.o. Mali Lošinj – grad i dio površine pripadnosti k.č.br. 62/2 k.o. Mali Lošinj – grad.**

- III. Granica pomorskog dobra iz točke I. ovog Rješenja, određena je spojnom linijom lomnih točaka čiji su položaji definirani koordinatama izraženim u metrima, u HTRS96/TM koordinatnom sustavu kako slijedi:

TOČKA	E	N
1	338196.04	4935245.21
2	338210.43	4935241.18
3	338215.00	4935239.93
4	338221.93	4935244.43
5	338218.92	4935233.55
6	338209.17	4935236.44
7	338194.16	4935179.78
8	338245.16	4935032.81

- IV. Grafičke podloge – geodetska snimka područja (geodetski situacijski nacrt) i digitalnom ortofoto (DOF) plan, obje s preklapom katastarskog plana i u mjerilu 1:500 (izrađivač: društvo Geo51 d.o.o., Čavle, datum izrade: lipanj 2024. godine), ovjerene od strane predlagatelja, te ucrtanom i označenom granicom pomorskog dobra iz točke I., čine, kao prilozi, sastavne dijelove ovog Rješenja.
- V. Temeljem ovog Rješenja potrebno je izraditi geodetski elaborat u svrhu njegove provedbe, s ciljem diobe k.č.br. 62/2 k.o. Mali Lošinj – grad i osnivanja nove čestice zemljišta čija je površina u obuhvatu određene granice pomorskog dobra, a predstavlja površinu unutar lučkog područja postojeće luke posebne namjene – brodogradilišta Mali Lošinj korištene temeljem koncesije, te ostaje i dalje dio koncesioniranog lučkog područja.
- Nalaže se upravnom tijelu Primorsko – goranske županije u čijem djelokrugu su poslovi pomorstva da u roku od 90 dana od dana zaprimanja ovog Rješenja pokrene izradu geodetskog elaborata iz stavka 1. ove točke, te po njegovoj izradi isti dostavi na daljnji postupak nadležnom tijelu za katastar.
- VI. Dio površine k.č.br. 62/2 k.o. Mali Lošinj – grad koji se položajno nalazi izvan obuhvata granice pomorskog dobra određene ovim Rješenjem, gubi status pomorskog dobra sukladno članku 25. stavku 1. točki 6. Zakona.
- VII. Temeljem članka 30. Zakona o državnom odvjetništvu („Narodne novine“, br. 67/2018 i 21/2022) u vezi s člankom 9. stavkom 10. Zakona zadužuje se nadležno državno odvjetništvo da poduzme pravne i druge radnje pred nadležnim sudom iz točke VIII. ovog Rješenja u cilju upisa prava vlasništva u korist Republike Hrvatske za nekretnine iz točke VI. ovog Rješenja čim se za to steknu uvjeti.
- VIII. Temeljem članka 25. stavka 1. točke 7. Zakona nalaže se Općinskom sudu u Rijeci, Zemljišnoknjižnom odjelu Mali Lošinj da izvrši upis prava vlasništva u korist Republike Hrvatske za dio nekretnine iz točke VI. ovog Rješenja čim se za to steknu uvjeti.

O b r a z l o ž e n j e

Predlagatelj je izradio prijedlog granice pomorskog dobra na dijelu k.o. Mali Lošinj – grad, za pojas Nova obala – Mali Lošinj, te isti putem Primorsko – goranske županije, Upravnog odjela za pomorsko dobro, promet i veze (KLASA: 342-01/24-01/9, URBROJ: 2170-07-02/3-24-12, Rijeka, 18. listopada 2024.), dostavio dana 25. listopada 2024. godine ovom Ministarstvu, na daljnji postupak.

Po predmetnom postupku, dana 13. studenog 2024. godine zaprimljena je požurnica od strane Grada Malog Lošinja (KLASA. 934-03/24-01/01, UR.BROJ: 2170-10-01-24) kojom traže žurnost u postupanju navodeći pritom da je provođenje predmetnog postupka od javnog interesa jer o istom ovisi postupak evidentiranja nerazvrstane ceste kao i obavljanje komunalne djelatnosti – parkiranja.

Predlagatelj u tekstualnom dijelu prijedloga granice pomorskog dobra na predmetnom području između ostalog, navodi i sljedeće:

- da su sukladno Zakonu, uz prethodni očevid, na sastancima od dana 11. travna 2024. godine i dana 24. rujna 2024. godine donijeli i potvrdili prijedlog granice pomorskog dobra;
- da je predložena granica pomorskog dobra označena poligonom točaka od 1 do 8 označenih na geodetskoj snimci područja s preklapljenim katastarskim planom, u mjerilu 1:500 (lipanj 2024. godine, Geo51 d.o.o. Čavle), da su koordinate točaka iskazane u HTRS/96 TM projekciji, te da unutar pomorskog dobra ulaze cijele čestice 62/3, 62/4 i 3663, te dio čestice 62/2, k.o. Mali Lošinj – Grad;
- da je zahtjev za provođenjem postupka podnio Grad Mali Lošinj;
- da za predmetno područje postoje podaci o određenoj granici pomorskog dobra na osnovu prijašnjih zakonskih propisa (Odluka o određivanju granice pomorskog dobra Općine Cres i Lošinj od 21. kolovoza 1991. godine (S.N. 5/91), ali da ista nije bila evidentirana u službenim katastarskim i gruntovnim evidencijama jer katastar pomorskog dobra nikad nije osnovan;
- da je na predmetnom području nasipavanje provedeno sredinom osamdesetih godina dvadesetog stoljeća, te da je isti nasip velikog dijela urbanog središta Malog Lošinja vidljiv na DOF-u 5/2011 i u skladu s prostornim planom, te da isti nasip je samo u dijelu u funkciji pomorskog dobra dio veći dio niti je bio niti je sada u funkciji pomorskog dobra;
- da je na predmetnom području utvrđena granica luke otvorene za javni promet Mali Lošinj temeljem Odluke o utvrđivanju lučkog područja u lukama otvorenim za javni promet županijskog i lokalnog značaja na području Primorsko – goranske županije (S.N. PGŽ br. 40/20, 21/21, 33/22, 36/22, 42/23, 14/24 i 19/24);
- da im je Grad Mali Lošinj dostavio i svoj radni prijedlog granice koji je u znatnom dijelu bio na manje od 6,0 metara od crte SVVV (rub popločanog nogostupa), ali da isti nisu mogli prihvatiti jer je isti u suprotnosti s člankom 22. Zakona i navedenu 1968. godinu;

- da su zaključili da je na predmetnom području utvrđeno lučko područje u skladu s važećom prostorno – planskom dokumentacijom i da se granica pomorskog dobra predlaže do postojeće utvrđene granice lučkog područja i katastarske međe između k.č. 62/2 i 62/3 k.o. Mali Lošinj – grad, pa smatraju da je time u cijelosti sukladno člancima 21. i 22. Zakona, obuhvaćen pojas kopna koji je po svojoj prirodi i neposrednoj vezi s morem i koji po svojim prirodnim obilježjima i izvornom statusu predstavlja pomorsko dobro;
- da je za k.č. 62/2 k.o. Mali Lošinj – grad tek nedavno ostvaren upis pomorskog dobra (ODO Rijeka) na osnovu kulture zemljišta navedene u službenim evidencijama, ali da konstatiraju da ona ne predstavlja pomorsko dobro osim u manjem dijelu koje se odnosi na područje na kojem je na snazi koncesija u svrhu gospodarskog korištenja luke posebne namjene – Brodogradilišta Mali Lošinj (N.N. 74/00), te da je isti dio ograđen žičanom ogradom i zajedno s k.č. 62/4 čini površinu pod navedenom koncesijom;
- da su prijedlog donijeli jednoglasno, te podnositelja zahtjeva uputili na ispravak grafičkog dijela prijedloga granice, a što je isti i napravio (lipanj 2024. godine, Geo51 d.o.o. Čavle);
- da su prijedlog stavili na javni uvid na oglasnu ploču i mrežne stranice Primorsko – goranske županije i Grada Malog Lošinja u trajanju od 29.07.2024. do 28.08.2024. godine, te u javnoj raspravi dobili primjedbu Odvjetničkog društva Vukić & partneri u svojstvu punomoćnika društva Lošinjska plovidba – brodogradilište d.o.o.;
- da se navedena primjedba odnosila na to da predložena granica pomorskog dobra obuhvaća i dio područja koje je pod koncesijom društva i da isto kao takvo ne može biti obuhvaćeno prijedlogom granice pomorskog dobra i predlažu da se isto izuzme iz prijedloga;
- da su istu primjedbu razmotrili i zaključili da područje koje je pod koncesijom i utvrđeno kao lučko područje može biti obuhvaćeno prijedlogom granice pomorskog dobra što su i učinili, a sve iz tehničkih razloga (prijedlog granice pomorskog dobra između točaka 1 i 6) budući da prijedlog ima za cilj da se k.č. 62/2 izuzme iz pomorskog dobra u onim dijelovima za koje smatraju da ne predstavlja pomorsko dobro;
- da će prihvaćanjem takvog prijedloga i izradom geodetskog elaborata za evidentiranje pomorskog dobra sporni dio (dio koji se nalazi u području koncesije podnositelja primjedbe) dobiti svoj novi broj k.č. i ostati će i dalje u koncesijskom području, a ne kao do sada neodređeni dio k.č. 62/2 već kao zasebna evidentirana k.č. nastala parcelacijom k.č. 62/2;
- da predložena granica započinje u točki 1 na crti SVVV te nastavlja u pravcu istoka prateći južnu među k.č. 41/3 do točke 4, nakon koje se lomi u smjeru juga i preko točke 5 do točke 6 prati žičanu ogradu brodogradilišta do mjesta gdje ista siječe k.č. 62/2, od točke nastavlja u smjeru juga i preko točke 7 do točke 8 prati katastarsku među između k.č. 62/3 i 62/2 ujedno granicu utvrđenog lučkog područja luke otvorene za javni promet Mali Lošinj i u točki 8 koja je na crti SVVV završava;

- da je predložena granica na grafičkom dijelu označena crvenom bojom, udaljena od 15 do 30 metara od crte SVVV, te da se unutar granice pomorskog dobra manji dio kopnenog dijela lučkog područja luke posebne namjene Brodogradilišta Mali Lošinj i kopneni dio lučkog područja luke otvorene za javni promet Mali Lošinj;
- da je obuhvaćeni dio u naravi ograđeni skladišni prostor brodogradilišta te kamenom popločana obala s privezima za plovila, manji mul lučice – portića, asfaltirane površine (dio parkirališta i pristupne prometne površine za trajektno pristanište) i dio šljunčane površine te nekoliko montažnih objekata i kontejneri koji služe kao infrastrukturni objekti unutar lučkog područja luke otvorene za javni promet;
- da je temeljem Lokacijske informacije o postojećoj prostorno – planskoj dokumentaciji utvrđeno da je predmetno područje određeno temeljem Prostornih planova Primorsko – goranske županije i Grada Malog Lošinja, te Urbanističkog plana uređenja Malog Lošinja (UPU – 9);
- da prilozi prijedloga granice pomorskog dobra čine grafički prilog – digitalni ortofoto – DOF plan s geodetsko situacijskim nacrtom i uklopljenom kopijom katastarskog plana, legendom i njihovom ovjerom, popis koordinata karakterističnih lomnih točaka i popis čestica unutar pomorskog dobra, fotografije područja, kopija katastarskog plana i izvod iz posjedovnog lista i zemljišne knjige, uvjerenje o stanju dokumentacije prostornog uređenja – Lokacijska informacija, te Izvješće o javnoj raspravi (KLASA: 342-01/24-05/10, UR.BROJ: 2170-07-02/4-24-16 od 30. rujna 2024. godine).

U odnosu na prijedlog granice pomorskog dobra za predmetno područje, utvrđuje se i smatra kako slijedi:

- predloženom granicom u obuhvatu pomorskog dobra je onaj dio kopna koji u cijelosti u odnosu na svoj položaj i izgled u naravi, uzimajući pritom u obzir i njegovo određenje prema službenim katastarskim i zemljišnoknjižnim evidencijama, predstavlja obalni pojas kao pojas kopna u izravnom kontaktu s morem čineći kao takav pomorsko dobro prema članku 6. Zakona;
- predložena granica na kopnu razgraničuje pojas kopna koji prema navedenim značajkama iz prethodnog stavka čini pomorsko dobro i određuje se kao takav, od kopna koji to nije;
- predložena granica pomorskog dobra uvažava cijelom dužinom obuhvata zakonski propisanu minimalnu širinu pojasa kopna uz more koji čini kopneni dio pomorskog dobra prema članku 6. Zakona;
- predložena granica pomorskog dobra u cijelosti uvažava i činjenice da obuhvaćeni dio kopna i prema svojoj namjeni odnosno načinu korištenja predstavlja već prethodno definirano pomorsko dobro kao lučko područje kako luke otvorene za javni promet od županijskog značaja – luke Mali Lošinj kojom upravlja Županijska lučka uprava Mali Lošinj, tako i luke posebne namjene – brodogradilišta Mali Lošinj kojom temeljem Odluke Vlade Republike Hrvatske o koncesiji pomorskog dobra u svrhu gospodarskog korištenja („Narodne novine“ br. 74/2000 i 72/2002) u svojstvu ovlaštenika koncesije upravlja društvo Lošinjska plovidba – Brodogradilište d.o.o. Mali Lošinj;

- predloženom granicom obuhvaćeni pojas kopna predstavlja kopno nastalo umjetnim putem – nasipavanjem mora u dužem vremenskom periodu, ali isto je katastarski i zemljišnoknjižno evidentirano kao kopno i kao takvo vidljivo na digitalnom pregledniku Državne geodetske uprave – Geoportalu – digitalnom ortofotu iz 2011. godine;
- temeljem članka 23. Zakona predložena granica pomorskog dobra bila je dostupna javnosti i iz priložene dokumentacije je vidljivo da je na isti prijedlog dobivena primjedba od strane Odvjetničkog društva Vukić & partneri u svojstvu punomoćnika društva Lošinjska plovidba – Brodogradilište d.o.o. koju je predlagatelj razmotrio i nije prihvatio uz obrazloženje razloga neprihvatanja;
- sagledavši navedenu primjedbu, obrazloženje predlagatelja o njezinom neprihvatanju kao i razlozima načina na koji se predlaže granica pomorskog dobra, evidentno je da se s granicom pomorskog dobra ne utječe na postojeća prava i obveze ovlaštenika koncesije, ali će se kroz provedbu ove granice formirati nova čestica zemljišta od dijela k.č.br. 62/2 k.o. Mali Lošinj – grad i koja će kao i k.č.br. 62/4 k.o. Mali Lošinj – grad (za cijelo) ostati predmetom koncesije i dio prethodno definirane granice lučkog područja luke posebne namjene – brodogradilišta Mali Lošinj,
- iz navedenih razloga, kao i razloga provođenja usklađivanja statusa zemljišta koje ostaje izvan određene granice pomorskog dobra temeljem članka 25. stavka 6. i stavka 7. Zakona, postoji zakonska osnova za propisivanje obveze izrade geodetskog elaborata za daljnju provedbu ovog Rješenja, sukladno Glavi III. Zakona.

Slijedom navedenog, u cijelosti se prihvaća prijedlog predlagatelja za određivanje granice pomorskog dobra za predmetno područje, te je odlučeno kao u izreci ovog Rješenja.

Predmetno područje predstavlja dio obalnog pojasa na dijelu Nova obala – Mali Lošinj, na području Grada Malog Lošinja i pripadnosti katastarskoj općini Mali Lošinj – grad.

Određenom granicom pomorskog dobra obuhvaćen je dio kopna koji položajno, izgledom i stanjem u naravi, načinom korištenja i važećeg određenja kao lučkog područja luke otvorene za javni promet i luke posebne namjene, uzimajući pritom u obzir i službene podatke katastra i suda, predstavlja obalni pojas kopna u izravnom kontaktu odnosno neposrednoj vezi s morem.

Kopno iz prethodnog stavka prema dokumentaciji prijedloga granice pomorskog dobra koje prikazuje stanje u naravi (ortofoto snimak i fotografije područja) predstavlja poravnati ograđeni prostor korišten kao skladišni prostor u sklopu lučkog područja luke posebne namjene – brodogradilišta, te kamenom popločanu operativnu obalu i mul (rivu) kao površine korištene za vez plovila, asfaltirane prilazne, parkirališne i zaustavne površine u funkciji trajektnog pristaništa, poravnate šljunčane i manjim dijelom zelene površine, uključujući i više montažnih objekata i kontejnera korištenih kao infrastrukturni objekti, čineći zajedno prostor u sklopu lučkog područja luke otvorene za javni promet.

Prema katastarskim podacima uklopljenim na grafičke podloge, granicom obuhvaćene površine kopna katastarski kao i zemljišnoknjižno evidentirane su i pripadnosti su za cijelo k.č.br.: 62/4, 62/3 i 3663, te dijelu k.č.br. 62/2, sve k.o. Mali Lošinj – grad.

Nastavno na liniju određene granice, u dubinu kopna prostiru se najvećim dijelom poravnate asfaltirane i šljunčane površine korištene kao prometne (cesta), zaustavne i parkirališne površine, te manjim dijelom uređene zelene površine, čineći prostor javnog karaktera i čija namjena nije vezana za korištenje mora, a niti predstavljaju obalni pojas u sklopu definiranog lučkog područja luke posebne namjene i luke otvorene za javni promet.

Određena granica pomorskog dobra za predmetno područje je spojna linija od početne točke 1 do završne točke 8.

Opisno, granica pomorskog dobra započinje u točki 1 koja je položajno na crti srednjih viših visokih voda, nakon koje se „diže“ u kopno u smjeru istoka i presijecajući u naravi poravnati šljunčani plato kao dijela lučkog područja luke posebne namjene, preko lomnih točaka 2 i 3, dolazi u točku 4

U ovom dijelu granica između spojne linije točaka 1-2 prati među razgraničenja k.č.br. 41/3 s k.č.br. 62/4, obje k.o. Mali Lošinj – grad, a između spojne linije točaka 2-4 prati među razgraničenja k.č.br. 41/3 s k.č.br. 62/2, obje k.o. Mali Lošinj – grad.

Od točke 4 granica pomorskog dobra „lomi“ se u smjeru juga i nastavno zapada na način da prateći u naravi kameno/žičanu ogradu poravnatog platoa kao dijela lučkog područja luke posebne namjene, preko lomne točke 5, dolazi u točku 6 koja je položajno na tromeđi razgraničenja k.č.br.: 62/4, 62/3 i 62/2, sve k.o. Mali Lošinj – grad.

U ovom dijelu granica presijeca površinu pripadnosti k.č.br. 62/2 k.o. Mali Lošinj – grad.

Od točke 6 granica pomorskog dobra ponovno se „lomi“ u smjeru juga i presijecajući u naravi poravnate šljunčane, asfaltne i zelene površine, preko lomne točke 7, dolazi u završnu točku 8 koja je položajno na crti srednjih viših visokih voda.

U ovom dijelu granica prati među razgraničenja k.č.br. 62/3 s k.č.br. 62/2, obje k.o. Mali Lošinj – grad, a ujedno i prati granicu prethodno definiranog obuhvata lučkog područja luke otvorene za javni promet – luke Mali Lošinj.

Slijedom svega navedenog, odlučeno je kao u dispozitivu Rješenja.

Temeljem članka 95. stavaka 1. i 2. Zakon o općem upravnom postupku („Narodne novine br. 47/2009 i 110/2021), ovo Rješenje dostavlja se javnom objavom na oglasnoj ploči na službenoj mrežnoj stranici Ministarstva, a dostava se smatra se obavljenom istekom osmog dana od dana javne objave na oglasnoj ploči na službenoj mrežnoj stranici Ministarstva.

Ovo Rješenje objavit će se na službenim stranicama ovog Ministarstva, nakon njegove izvršnosti, sukladno članku 26. Zakona.

UPUTA O PRAVNOM LIJEKU

Protiv ovog Rješenja nije dopuštena žalba, ali se može pokrenuti upravni spor podnošenjem tužbe mjesno nadležnom upravnom sudu u roku od 30 dana od dana dostave ovog Rješenja, a dostava se smatra obavljenom istekom osmoga dana od dana javne objave rješenja na oglasnoj ploči na službenoj mrežnoj stranici Ministarstva.



Prilozi – grafičke podloge:

- geodetska snimka područja (geodetski situacijski nacrt) i digitalnom ortofoto (DOF) plan, obje s preklapom katastarskog plana i u mjerilu 1:500.

Dostaviti:

1. Službena mrežna stranica Ministarstva mora, prometa i infrastrukture;
2. Arhiva, ovdje.

Na znanje:

1. Primorsko - goranska županija (OIB: 32420472134)
Povjerenstvo za granice pomorskog dobra
putem
Upravnog odjela za pomorsko dobro, promet i veze
51000 RIJEKA, Slogin Kula 2/VI;
2. Županijsko državno odvjetništvo u Rijeci (OIB: 03377753055)
51000 RIJEKA, Frana Kurelca 3;
3. Primorsko – goranska županija
Grad Mali Lošinj (OIB: 72167903884)
51550 MALI LOŠINJ, Riva lošinjskih kapetana 7
veza KLASA: 934-03/24-01/01;
4. Općinski sud u Rijeci
Zemljišnoknjižni odjel Mali Lošinj
51550 MALI LOŠINJ, Riva lošinjskih kapetana 14;
5. Državna geodetska uprava
Područni ured za katastar Rijeka
Odjel za katastar nekretnina Mali Lošinj
51550 MALI LOŠINJ, Riva lošinjskih kapetana 7.

LEGENDA:

- linija srednjih viših visokih voda
- linija 6m od linije srednjih viših visokih voda
- linija prijedloga granice pomorskog dobra
- linija lučkog područja LOJP Mali Lošinj
- linija lučkog područja LPN Brodogradilište Mali Lošinj
- kopija katastarskog plana
- snimljeni detalj

Geo51 d.o.o.

za geodeziju i informatičke usluge

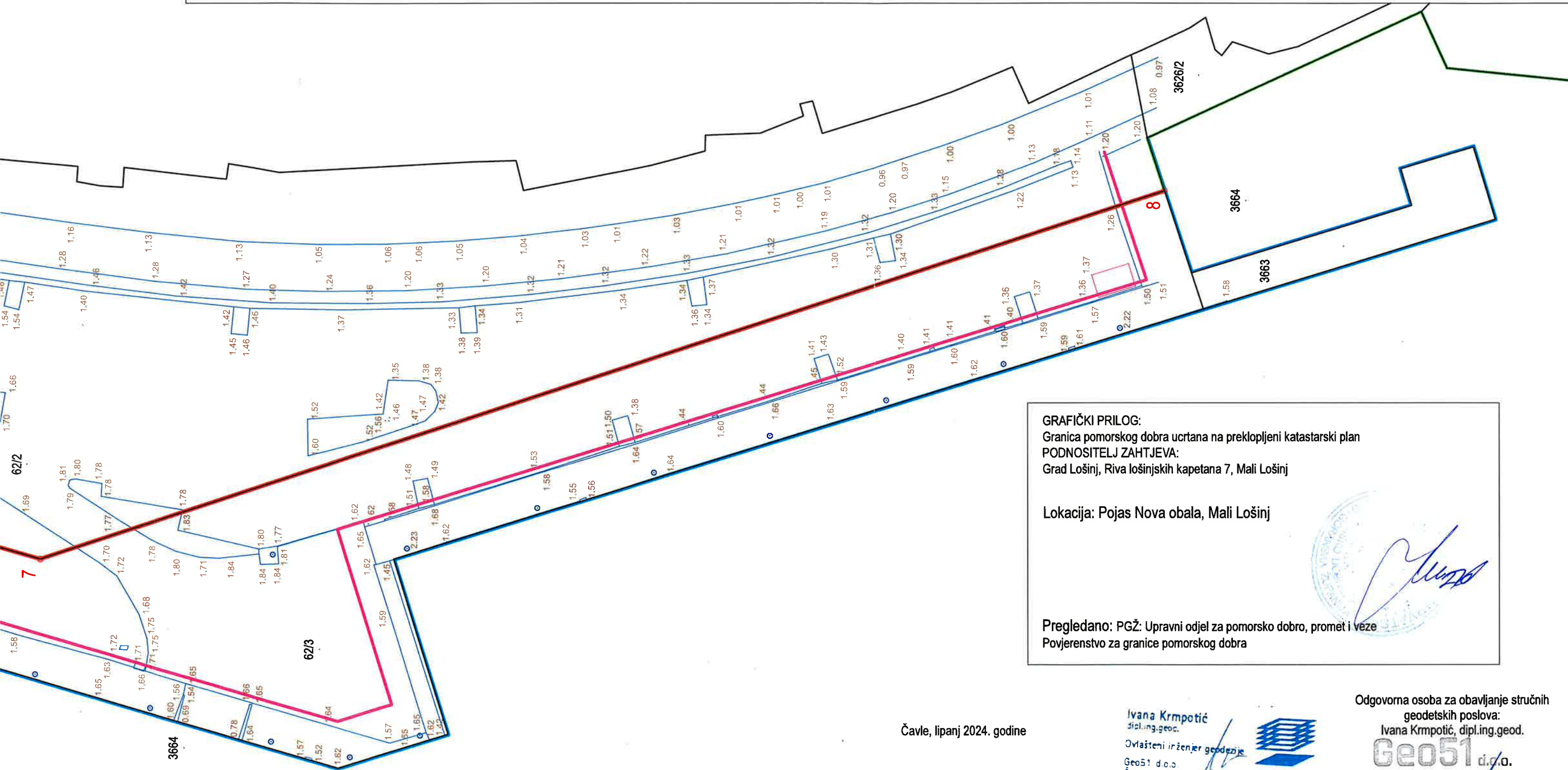
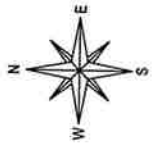
Trg hrvatskih branitelja 1, Čavle
tel: 098 169 6408
E-mail: info@geo51.hr
IBAN HR2724840081135073105
OIB 07288707472

Katastarska općina: MALI LOŠINJ - GRAD
MBR: 302384
Detaljni list: 3

Podnositelj zahtjeva: GRAD MALI LOŠINJ
Riva lošinjskih kapetana 7
51550 Mali Lošinj
OIB 72167903884

PRIJEDLOG GRANICE POMORSKOG DOBRA Lokacija: Pojas Nova obala, Mali Lošinj

Mjerilo 1:500



GRAFIČKI PRILOG:
Granica pomorskog dobra ucrtana na preklapljeni katastarski plan
PODNOŠITELJ ZAHTJEVA:
Grad Lošinj, Riva lošinjskih kapetana 7, Mali Lošinj

Lokacija: Pojas Nova obala, Mali Lošinj

Pregledano: PGŽ: Upravni odjel za pomorsko dobro, promet i veze
Povjerenstvo za granice pomorskog dobra

Čavle, lipanj 2024. godine

Ivana Krmpotić
dipl.ing.geod.
Ovlašteni inženjer geodezije
Geo51 d.o.o.
Čavle

Odgovorna osoba za obavljanje stručnih
geodetskih poslova:
Ivana Krmpotić, dipl.ing.geod.
Geo51 d.o.o.
ČAVLE

LEGENDA:

- linija srednjih viših visokih voda
- linija 6m od linije srednjih viših visokih voda
- linija prijedloga granice pomorskog dobra
- linija lučkog područja LOJP Mali Lošinj
- linija lučkog područja LPN Brodogradilište Mali Lošinj
- kopija katastarskog plana
- snimljeni detalj

Geo51 d.o.o.

za geodeziju i informatičke usluge


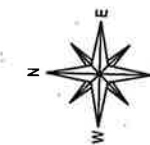
Trg hrvatskih branitelja 1, Čavle
tel: 098 169 6408
E-mail: info@geo51.hr
IBAN HR2724840081135073105
OIB 07288707472

Katastarska općina: MALI LOŠINJ - GRAD
MBR: 302384
Detaljni list: 3

Podnositelj zahtjeva: GRAD MALI LOŠINJ
Riva lošinjskih kapetana 7
51550 Mali Lošinj
OIB 72167903884

PRIJEDLOG GRANICE POMORSKOG DOBRA Lokacija: Pojas Nova obala, Mali Lošinj

Mjerilo 1:500



PRILOG:

Granica pomorskog dobra ucrtana na preklapljeni katastarski plan

PODNOŠITELJ ZAHTJEVA:

Grad Lošinj, Riva lošinjskih kapetana 7, Mali Lošinj

Lokacija: Pojas Nova obala, Mali Lošinj

Pregledano: PGŽ: Upravni odjel za pomorsko dobro, promet i veze
Povjerenstvo za granice pomorskog dobra

Čavle, lipanj 2024. godine

Ivana Krmpotić
dipl.ing.geod.

Ovlašteni inženjer geodezije

Geo51 d.o.o.
Čavle



Odgovorna osoba za obavljanje stručnih
geodetskih poslova:
Ivana Krmpotić, dipl.ing.geod.

Geo51 d.o.o.
ČAVLE

LEGENDA:

- linija srednjih viših visokih voda
- linija 6m od linije srednjih viših visokih voda
- linija prijedloga granice pomorskog dobra
- linija lučkog područja LOJP Mali Lošinj
- linija lučkog područja LPN Brodogradilište Mali Lošinj
- kopija katastarskog plana
- snimljeni detalj

